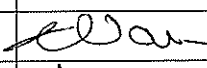




## ELŐTERJESZTÉS

**Szigetvár Város Önkormányzat Képviselő-testülete**  
**Gazdasági, Pénzügyi, Városfejlesztési és Turisztikai Bizottsága**  
 2024. május 28-ai rendes ülésére

**Tárgy:** Előterjesztés Tarr Építő, Szolgáltató és Kereskedelmi Kft. részére tulajdonosi hozzájárulás utólagos jóváhagyásáról a „Szigetvár, 1787/124 hrsz. alatti ingatlan KTV és internet ellátása optikai földkábelben” tárgyú beruházás keretében Szigetvár, 1787/124 hrsz. és 1787/35 hrsz. vonatkozásában

**Mellékletek:** 1. kérelem  
 2. tulajdoni lap  
 3. térkép másolat  
 4. tulajdonosi hozzájárulás

<b>Előterjesztő:</b>	Dr. Vass Péter polgármester	
<b>Az előterjesztést készítette:</b>	Dr. Weszner Veronika jegyző	
<b>Előadó:</b>	Balaskó Tamás elnök	
<b>Tárgyalja:</b>	-	-
<b>Véleményezésre megkapta:</b>	Dr. Vass Péter polgármester	
	Varga Zoltán alpolgármester	
	Dr. Weszner Veronika jegyző	
	Hábián Bálint aljegyző	
<b>Határozat elfogadása:</b>	Egyszerű többség	
<b>Törvényességi véleményezésre bemutatva:</b>	Dr. Serbakov Márton Tibor jogi előadó	
<b>Törvényességi észrevétel:</b>	Dr. Weszner Veronika jegyző 	Nincs/az alábbi:
<b>Előzmény/korábbi döntés:</b>	-	
<b>Terjedelem:</b>	13 oldal	

## **ELŐTERJESZTÉS**

**Szigetvár Város Önkormányzat Képviselő-testülete  
Gazdasági, Pénzügyi, Városfejlesztési és Turisztikai Bizottsága  
2024. május 28-ai rendes ülésére**

**Tárgy: Előterjesztés Tarr Építő, Szolgáltató és Kereskedelmi Kft. részére tulajdonosi hozzájárulás utólagos jóváhagyásáról a „Szigetvár, 1787/124 hrsz. alatti ingatlan KTV és internet ellátása optikai földkábelben” tárgyú beruházás keretében Szigetvár, 1787/124 hrsz. és 1787/35 hrsz. vonatkozásában**  
**Előterjesztő: Dr. Vass Péter polgármester**

Tisztelt Bizottság!

A Tarr Építő, Szolgáltató és Kereskedelmi Kft. (7100 Szekszárd, Kadarka u. 18.) (a továbbiakban: Tarr Kft.) Szigetvár, belterület 1787/124 hrsz. (volt Kollégium épület) földkábeles csatlakozásának kiépítését tervezte a Szigetvári Birkózó Sport Egyesület megbízásából. A tervezett védőcső kiépítését a Tarr Kft. a meglévő hálózathoz csatlakozva, térszint alatt kívánta megvalósítani a 2024/7/H helyszínrajzon ábrázoltak szerint. A terveket a Tarr Kft. (tervező: Tamis Gábor, jogosultsága: 17-0553) készítette.

A Tarr Kft. a benyújtott műszaki tervdokumentáció szerint a „Szigetvár, 1787/124 hrsz. ingatlan KTV és internet ellátása földkábelben” tárgyú munkához tulajdonosi hozzájárulást kért a Szigetvár, belterület 1787/124 hrsz. alatti - kivett kollégium, udvar megnevezésű – és 1787/35 hrsz. alatti – kivett közterület megnevezésű - önkormányzati tulajdonban lévő ingatlanok vonatkozásában.

Tekintettel arra, hogy kérelmező a Gazdasági, Pénzügyi, Városfejlesztési és Turisztikai Bizottság soron következő ülése előtt a tárgyi helyszínen olyan rendezvény megtartását tervezte, amelyhez már szükséges az internet ellátás, a tulajdonosi hozzájárulás megadásának utólagos jóváhagyása indokolt.

A tervezett műszaki megoldás Szigetvár Város Önkormányzat Képviselő-testületének Szigetvár város helyi építési szabályzatáról szóló 29/2017. (XII.21.) számú rendeletének megfelelő.

A Baranya Vármegyei Kormányhivatal Építésügyi és Örökségvédelmi Főosztály Örökségvédelmi Osztálya a BA/50/00348-2/2024. számú levelében a hatóság közhiteles nyilvántartása alapján megállapította, hogy a tárgybeli tervezés által érintett ingatlanon nem található nyilvántartott régészeti lelőhely, régészeti védőövezet, műemlék, műemléki környezet, műemléki jelentőségű terület, történeti táj, világörökségi helyszín vagy világörökségi terület, ezért a kulturális örökség védelmével kapcsolatos szabályokról szóló 68/2018. (IV.9.) Korm. rendelet 87. § (1) bekezdése értelmében nem rendelkezik hatáskörrel.

A benyújtott kérelem (1. sz. melléklet), a műszaki tervdokumentáció (2. sz. melléklet), az érintett ingatlanok tulajdoni lapjai (3. sz. melléklet), a tórkép másolat (4. sz. melléklet) az előterjesztéshez csatolásra került, a teljes kérelmi dokumentáció a Bizottsági ülés során, valamint a Polgármesteri Hivatalban munkaidőben megtekinthető.

Szigetvár Város Önkormányzat Képviselő-testületének Szervezeti és Működési Szabályzatáról szóló 1/2011. (I.21.) Önkormányzati rendeletének 3. számú melléklete III/1. pont, a Gazdasági, Pénzügyi, Városfejlesztési és Turisztikai Bizottságra átruházott hatáskörök k) pontja alapján az önkormányzati tulajdonosi jognyilatkozatok kérdésében a Gazdasági, Pénzügyi, Városfejlesztési és Turisztikai Bizottság dönt.

Fentiek figyelembevételével kérem a Tisztelt Gazdasági, Pénzügyi, Városfejlesztési és Turisztikai Bizottságot, hogy döntsön az „Előterjesztés Tarr Építő, Szolgáltató és Kereskedelmi Kft. részére tulajdonosi hozzájárulás utólagos jóváhagyásáról a „Szigetvár, 1787/124 hrsz. alatti ingatlan KTV és internet ellátása optikai földkábelben” tárgyú beruházás keretében Szigetvár, 1787/124 hrsz. és 1787/35 hrsz. vonatkozásában” tárgyú előterjesztésről.


Határozati javaslat:

Szigetvár Város Önkormányzat Képviselő-testülete Gazdasági, Pénzügyi, Városfejlesztési és Turisztikai Bizottsága megtárgyalta az „Előterjesztés Tarr Építő, Szolgáltató és Kereskedelmi Kft. részére tulajdonosi hozzájárulás utólagos jóváhagyásáról a „Szigetvár, 1787/124 hrsz. alatti ingatlan KTV és internet ellátása optikai földkábelben” tárgyú beruházás keretében Szigetvár, 1787/124 hrsz. és 1787/35 hrsz. vonatkozásában” tárgyú napirendi pontot, és az alábbi határozatot hozta:

1. Szigetvár Város Önkormányzat Képviselő-testülete Gazdasági, Pénzügyi, Városfejlesztési és Turisztikai Bizottsága Szigetvár Város Önkormányzat Képviselő-testületének Szigetvár Város Önkormányzat Képviselő-testülete Szervezeti és Működési Szabályzatáról szóló 1/2011. (I.21.) önkormányzati rendelete 3. számú melléklete III/1., a Gazdasági, Pénzügyi, Városfejlesztési és Turisztikai Bizottságra átruházott hatáskörök k) pontjában meghatározott hatáskörében eljárva a Tarr Kft. részére tulajdonosi hozzájárulást utólagos jóváhagyja „Szigetvár, 1787/124 hrsz. alatti ingatlan KTV és internet ellátása optikai földkábelben” tárgyú beruházás vonatkozásában Szigetvár, 1787/124 hrsz. és 1787/35 hrsz. alatti ingatlanok vonatkozásában az alábbi kikötéssel:
  - Az építés során felbontott önkormányzati területet legalább az eredeti állapotnak megfelelően állítsa helyre.
  - A kivitelezési munkálatok megkezdése a közterület-kezelő Kisváros Nonprofit Kft. (Szigetvár, Deák F. tér 16.) előzetes engedélyével, a munkák végzése az engedélyben foglalt előírások szigorú betartásával történhet.
  - A tulajdonosi hozzájárulás nem mentesíti kérelmezőt a szükséges egyéb engedélyek, hozzájárulások beszerzése alól.
  - Kivitelezési munkát érvényes közterület-használati engedély birtokában lehet végezni. Az engedély iránti kérelem, illetékmentesen, a Szigetvári Polgármesteri Hivatal Közigazgatási Osztályán nyújtható be a kivitelezési munka pontos időtartamának ismeretében.
2. Szigetvár Város Önkormányzat Képviselő-testülete Gazdasági, Pénzügyi, Városfejlesztési és Turisztikai Bizottsága felkéri a város polgármesterét, hogy ezen határozat megküldésével tájékoztassa a kérelmezőt, valamint a Kisváros Nonprofit Kft-t döntéséről.

Felelős: Dr. Vass Péter polgármester  
Közreműködő: Dr. Weszner Veronika jegyző  
Határidő: 5 napon belül

Szigetvár, 2024. május 06.

  
Dr. Vass Péter  
polgármester





A DOKUMENTUMOT DIGITÁLIS

ALÁÍRÁSSAL LÁTTA EL



SZIGETVÁR VÁROS POLGÁRMESTERI HIVATALA		
Szávdh. Bélyegző		
Évk.: 2024 MARCH 26.		
Szám:	Melléklet:	Előadó:
01-1/972-1	—	Aas Steinle

Azonosító: EPAPIR-20240325-10488

Küldő

Dátum: 2024.03.25

Viselt név: SOLYMÁR ÁKOS  
BENJAMIN

Hivatkozási szám:

Születési név: SOLYMÁR ÁKOS  
BENJAMINAzonosító: EPAPIR-20240325-  
10488

Anyja neve: SZENES ÉVA

Témacsoport  
azonosító: ONKORM\_IGAZGA  
TAS

Születési hely: SZEKSZÁRD

Témacsoport neve: Önkormányzati  
igazgatás

Születési idő: 1992.11.26

Ügytípus azonosító: ONK\_VAGYONKEZ  
ELESÜgytípus neve: Az önkormányzat  
tulajdonával  
kapcsolatos  
tulajdonosi,  
vagyonkezelési  
ügyek**Címzett**SZIGETVÁR VÁROS ÖNKORMÁNYZAT  
7900, Szigetvár  
Zrínyi tér 1**Tárgy:**

Tulajdonosi és közútkezelői hozzájárulás iránti kérelem

Tisztelt Címzett!

A mellékletek alapján kérem hozzájárulásukat.

Köszönettel:

Solymár Ákos

4175

Tarr Kft.

+36202397457

Mellékletek száma: 2

Fájlnév	Méret	Elhelyezkedés	Fájl SHA-256 lenyomata
TARR_Szigetvari_Bi rkozo_SE_bekotese .pdf	1.3 MB	KRX/OCD/Payload/I D-2	60DF313A10C4733 9AC063852A3C1C C8482BE1F8166C8 9364D8772A4EDC9 0A3DC
Szigetvar_kerelem.p df	659.2 kB	KRX/OCD/Payload/I D-3	3AD3293ED604325 570E79FE407BD99 0D63FE9C4D79CF 26B1C85292976143 C516

Szigetvár Város  
Önkormányzat

Tárgy: Tulajdonosi és közútkezelői hozzájárulás iránti kérelem

Tisztelt Címzett!

Az általunk készített „Szigetvár, 1781/124 hrsz. ingatlan KTV és internet ellátása optikai földkábelben” tárgyú tervhez a csatolt mellékletek alapján a 1787/35, 1787/124 hrsz. ingatlanok vonatkozásában kérem tulajdonosi és közútkezelői hozzájárulásukat.

Szekszárd, 2024. március 25.

Üdvözlettel:  
Solymár Ákos  
+36202397457

Solymár Ákos

„TARR” Építő, Szolgáltató és  
Kereskedelmi Kft.  
7100 Szekszárd  
Kadarka u. 18. ⑦

## Műszaki leírás

### Szigetvár 1787/124 hrsz. ingatlan KTV és internet ellátása optikai földkábelben

A Tarr Kft. a tárgyi ingatlan földkábeles csatlakozásnak kiépítését tervezi Szigetváron, a Szigetvári Birkózó Sport Egyesület megbízásából. A tervezett védőcső kiépítését a Tarr Kft. meglévő hálózatához csatlakozva, térszint alatt kívánjuk megvalósítani.

#### Érintett terület:

Szigetvár  
1787/35, 1787/124 hrsz.

#### Mellékletek:

2024/7/H – Helyszínrajz (M 1:500)

#### Műszaki adatok:

alépitményes nyomvonalhossz: 101,8 m

fektetési mélység: **0,6-0,8 m**  
tervezett védőcső: **LPE 16 mm**  
kábel: **Fve-B 1x12**  
védelem: **KG-PVC 110 mm**

közmű érintettség: elektromos, távhővezeték

#### Földkábeles nyomvonal:

Csatlakozás meglévő hálózatához Az Akácós utca – Szent István lakótelep kereszteződésben található elosztószekrényben. Ároknyitás, térkőburkolat bontása az ellátandó ingatlan melletti üzlet előtt. Védőcső bevezetése kerítés alatt az ellátandó 1787/124 hrsz. ingatlanra, majd ároknyitás zöld területen az épületig.

### Általános előírások kábel fektetéshez:

Az út-, járda- és közmű keresztezéseknél az LPE 40 védőcsöveket KPE 110 védőcsővel kell ellátni. A védőcsöveket a járda, és egyéb burkolatok keresztezéseknél túlnyúlással kell fektetni. A feltárt vastagabb gyökérzet keresztezésénél a kábelt szintén be kell védeni. A tervezett kábel nyomvonala egyes helyeken beton burkolatú területeket keresztesz. Ezeket az eredeti állapotuk minőségi szintjének megfelelően kell helyreállítani.

- **A közműkezelők előírásait maximálisan be kell tartani.**
- **Az előírt szakfelületeket ki kell rendelni.**

A kábelt a fentiekben meghatározott mélységű és 0,4 m szélességű kábelárokba kell fektetni, „Hírközlési kábel” feliratú sárga színű műanyag jelzőszalaggal kell jelölni. A kábeljelző szalagot a nyomvonal teljes hosszában folyamatosan kell lefektetni úgy, hogy az a kábel felső alkotóját legfeljebb 30 cm-re közelítse meg. A jelzőszalag kötés nélküli toldása megengedett legalább 3 m-es átfedéssel. A jelzőszalag elhelyezése után több rétegben, rétegenként ledöngölve kell visszatölteni a kábelárkot. A döngölés olyan legyen, hogy biztosítsa a megbontatlan talaj tömörségének legalább 95 %-át.

A kábelárok készítését belterületen csak kézi erővel és fokozott figyelemmel kell végezni a közművek bizonytalan elhelyezkedése miatt. **A kábel lefektetése után nyíltárkos geodéziai bemérést kell készíteni.**

A kiásott kábelárkot, munkaterületet a gyalogos és gépjármű közlekedés biztonsága érdekében a hatósági KRESZ előírások illetve a figyelembevételével 1 m magas védőkorláttal kell elzárni. Az elzárt munkaterület határait alkalmas módon elhelyezett jelzőtáblákkal, szürkület beálltakor jelzőlámpákkal kell ellátni az MSZ 07-3608 sz. szabvány előírásai szerint.

Szekszárd, 2024.03.25.

## Tervezői nyilatkozat

**Tervező:** Tamis Gábor

**Terv címe:** Szigetvár, 1787/124 hrsz. ingatlan KTV és internet ellátása földkábelen

**Terv jellege:** kiviteli terv

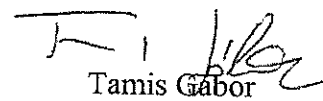
**A tervezett építmény jellemzői:** alépítményes földalatti hálózat

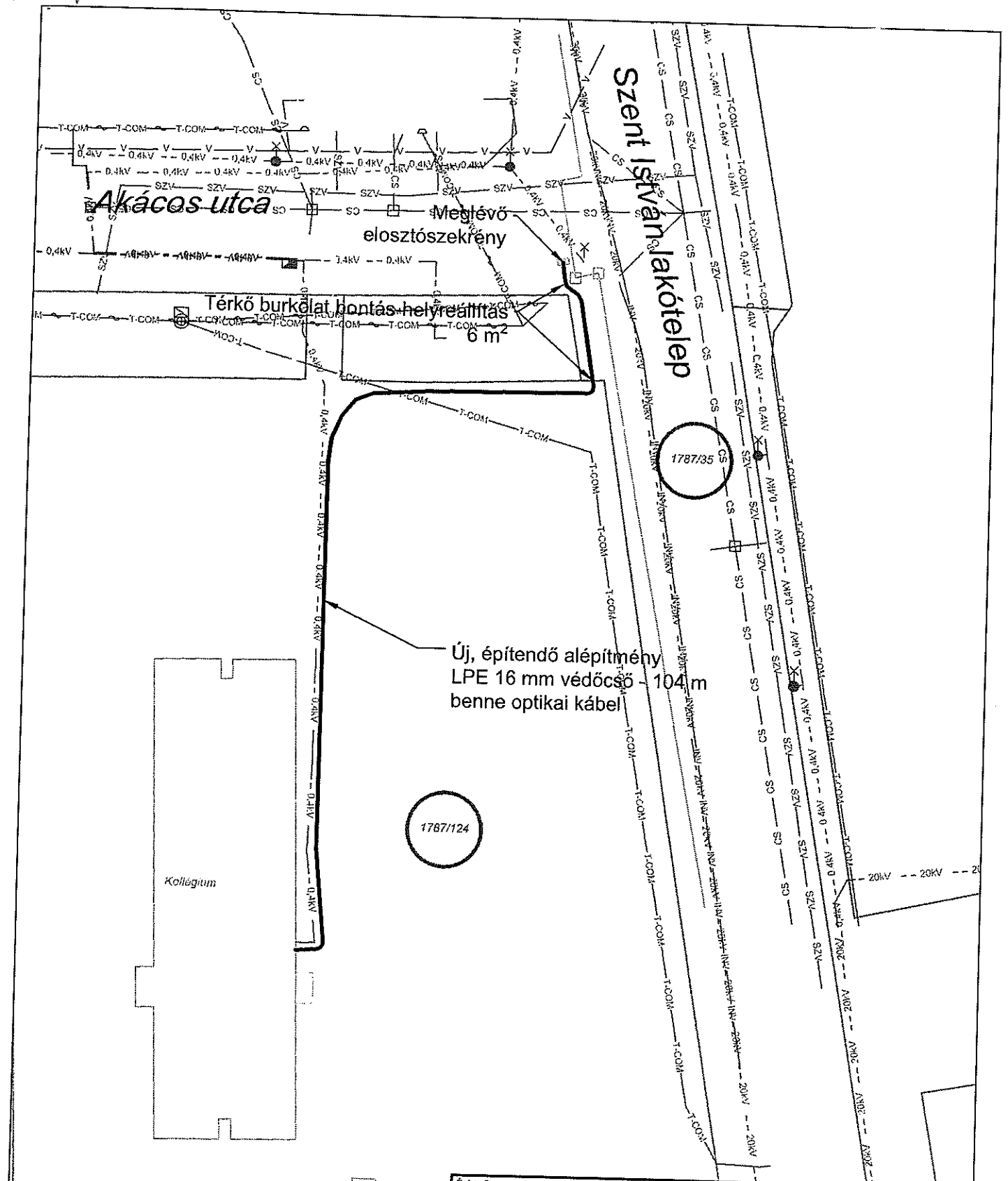
Alulírott Tamis Gábor nyilatkozom, hogy az általam elkészített terv megfelel a vonatkozó jogszabályoknak, így különösen a 2003. évi C. törvény (EHT) vonatkozó előírásainak, az elektronikus hírközlési építmények elhelyezéséről és az elektronikus hírközlési építményekkel kapcsolatos hatósági eljárásokról szóló 20/2020. (XII. 18.) NMHH rendelet előírásainak, valamint az egyéb országos és ágazati törvények előírásainak.

A tervezés során feltártam a társközműveket és azok kezelőit, akikkel a szükséges egyeztetéseket elvégeztem. A társközművek adatait az e-közmű-ből töltöttem le, és valamennyi közmű, különösen a **gázvezeték nyomvonalát mérethelyesen, és hiánytalanul a tervre felvezettem.**

A terv a 18/2022 (I.28.) SZTFH rendeletben foglalt előírások alapján, valamint a bányászatról szóló 1993. évi XLVIII-as törvény végrehajtásának egyes szabályairól szóló 20/2022 (I.31.) SZTFH rendelet 37. §-a szerinti tilalmakat és korlátozásokat valamint ugyanezen rendelet 38. §-ban a gázelosztó vezeték nyomvonalas létesítmény által történő keresztozásokra, megközelítésre vonatkozó előírások, az MSZ 7487/2. „Közmű-és vezetékek elrendezése közterületen” és az MSZ 7048/1;2;3. Körzeti gázellátó rendszerek védőtávolságai vonatkozó előírásainak figyelembe vételével készült! Nyilatkozom továbbá, hogy a terv készítése során figyelembe vettem a nemzeti örökségvédelemre, táj- és természetvédelemre, továbbá a környezet védelmére szolgáló törvényeket és előírásokat.

Szekszárd, 2023.11.03.

  
Tamis Gábor  
tervező  
Kamarai szám: 17-0553



Építő: <b>T tarr</b> Tarr Kft.		7100 Szekszárd, Kadarca u. 18. Tel: 74/416-0990 Fax: 74/413-636	
<b>KIVITELI TERV</b>			
Tárgy:	Szigetvár 1787/124 hrsz. KTV és internet ellátása optikai földkábelben Helyszínrajz		Állományszám: <b>2024/7</b>
			Kelt: <b>2024.03.25.</b>
			Rajzszám: <b>2024/7/H</b>
Tervező: Fanni Gábor		Rajzolta: Solyvár Ákos	Méretarány: <b>M= 1:500</b>



## IGAZOLÁS

Ezt az elektronikus dokumentumot az elektronikus ügyintézés részletszabályairól szóló 451/2016. (XII.19.) Korm. rendelet alapján nyújtott azonosításra visszavezetett dokumentumhitelesítés (AVDH) központi elektronikus ügyintézési szolgáltatás keretében az IdomSoft Zrt. – mint szolgáltató – elektronikus bélyegzővel és időbélyegzővel látta el.

A polgári perrendtartásról szóló 2016. évi CXXX. törvény 325. § (1) bekezdés g) pontjában foglaltaknak megfelelően az azonosításra visszavezetett dokumentumhitelesítés szolgáltatás keretében hitelesített dokumentum teljes bizonyító erővel rendelkezik.

A szolgáltatásra vonatkozó részletes tájékoztató elérhető a szolgáltató honlapján:  
<https://magyarorszag.hu/avdh>.

A szolgáltató a Központi Azonosítási Ügynökön (KAÜ) keresztül elérhető azonosító szolgáltatást vette igénybe annak megállapítására, hogy **a csatolt eredeti elektronikus dokumentum SOLYMÁR ÁKOS BENJAMIN ügyféltől származik.**

Az azonosítás időpontja: 2024.03.25. 15.09.16

Az azonosított ügyfél adatai:

Születési név:	SOLYMÁR ÁKOS BENJAMIN
Születési hely:	SZEKSZÁRD
Születési dátum:	1992.11.26.
Anyja neve:	SZENES ÉVA

Ez az elektronikus dokumentum két, egymástól elválaszthatatlanul összetartozó részből, az eredeti dokumentumból és záradékból áll. Az igazolás című jelen záradék az eredeti elektronikus dokumentum csatolt melléklete. A záradék olvasható szöveges formában rögzíti az eredeti dokumentum hiteles elektronikus aláírással való ellátásának körülményeit és az ezzel kapcsolatos egyéb adatokat.

**Az ügyfélszolgálat és a szolgáltatás elérhetőségei**

Telefon: Magyarországról: 1818 Külföldről: +36 1 550 1858  
Honlap: <https://magyarorszag.hu/avdh> E-mail: [ekoziq@1818.hu](mailto:ekoziq@1818.hu)  
[https://magyarorszag.hu/szuf\\_kapcsolat](https://magyarorszag.hu/szuf_kapcsolat)  
Hibabejelentés az év minden napján 0-24 óra között lehetséges

E-hiteles tulajdoni lap - Szemle másolat

Megrendelés szám:30005/8449/2024

2024.04.11

SZIGETVÁR

Szektor: 53

Belterület 1787/124 helyrajzi szám

7900 SZIGETVÁR Szent Istvan lakótelep 3.

I R É S Z

1. Az ingatlan adatai:

alrészlet adatok művelési ág/kivett megnevezés/	min.o	terület ha m2	kat.t.jöv. k.fill.	alosztály adatok ter. kat.jöv ha m2 k.fill
--	-------	------------------	-----------------------	--

. Kivett kollégium , udvar	0	6172	0.00	
----------------------------	---	------	------	--

2. bejegyző határozat: 183098/2/2020.08.27

Terheli a SZIGETVÁR Belterület 1787/121 HRSZ-t illető Átjárási szolgálmi jog  
A vázrajzon feltüntetett 72 m2 nagyságú területre.

II R É S Z

1. tulajdoni hányad: 1/1

bejegyző határozat, érkezési idő: 32445/2/1992.06.15

jogcím: tulajdonba adás 1990.LXV.tv.107.§. (2)

jogállás: tulajdonos

név: SZIGETVÁR VÁROS ÖNKORMÁNYZATA

cím: 7900 SZIGETVÁR Zrínyi tér 1

törzsszám: 15724193

III R É S Z

1. bejegyző határozat, érkezési idő: 39473/1999.12.22

Önálló szöveges bejegyzés megosztás köv. kialakítva az 1787/28 hrsz-ből.

5. bejegyző határozat, érkezési idő: 33283/2014.07.03

Jelzálogjog 300 000 000 FT, azaz háromszázmillió FT erejéig .

Képviselésében eljár az OTP Bank Nyrt. Dél-dunántúli Régió Pécsi Igazgatósága (Cím: 7621 Pécs, Rákóczi u. 44.), Terheli még a szigetvári 1786/18/A/13., 302. hrsz-t. is.

jogosult:

név: OTP BANK NYRT. törzsszám: 10537914

cím : 1051 BUDAPEST Nádor utca 16

6. bejegyző határozat, érkezési idő: 35674/6/2016.10.21

Önálló szöveges bejegyzés a 1787/124. hrsz. területe eladás következtében 288 m2-rel csökkent, mely beolvadt a 1787/121. hrsz. területébe.

Az E-hiteles tulajdoni lap másolat tartalma a kiadást megelőző napig megegyezik az ingatlan-nyilvántartásban szereplő adatokkal. A szemle másolat a fennálló bejegyzéseket, a teljes másolat valamennyi bejegyzést tartalmazza. Ez az elektronikus dokumentum kinyomtatva nem minősül hiteles bizonyító erejű dokumentumnak. Ez a tulajdoni lap közigazgatási hatósági eljárás céljából került kiadásra. Másra nem használható.

TULAJDONI LAP VÉGE

BA VKH Földhivatali Főosztály Földhivatali Osztály 5.  
Szigetvár /900 Szigetvár, Kossuth ter 16. Pf.:34.

Oldal: 1 / 1

**E-hiteles tulajdoni lap - Szemle másolat**

Megrendelés szám:30005/8450/2024

2024.04.11

**SZIGETVÁR**

Szektor: 53

**Belterület 1787/35 helyrajzi szám**

7900 SZIGETVÁR Szent Istvan lakótelep.

**II RÉS Z**

1. Az ingatlan adatai:

alrészlet adatok művelési ág/kivett megnevezés/	min.o	terület ha m2	kat.t.jöv. k.fill.	alosztály adatok ter. kat.jöv ha m2 k.fill
--	-------	------------------	-----------------------	--

. Kivett közterület

0 3.2822 0.00

**III RÉS Z**

3. tulajdoni hányad: 1/1

bejegyző határozat, érkezési idő: 32445/2/1992.06.15

jogcím: tulajdonba adás

jogállás: tulajdonos

név: SZIGETVÁR VÁROS ÖNKORMÁNYZATA

cím: 7900 SZIGETVÁR Zrínyi tér 1

törzsszám: 15724193

**IV RÉS Z**

1. bejegyző határozat, érkezési idő: 31008/1995.02.28

Önálló szöveges bejegyzés megosztás következtében a terület csök- kent.

2. bejegyző határozat, érkezési idő: 39473/1999.12.22

Önálló szöveges bejegyzés megosztás köv. a hrsz területe 21 m2-rel csökkent.

3. bejegyző határozat, érkezési idő: 31153/2009 02.24

Önálló szöveges bejegyzés a 1787/35 hrsz. területe telekhatár rendezés következtében csökkent.

4. bejegyző határozat, érkezési idő: 36352/2/2012.06.22

VezetékJog

jogosult:

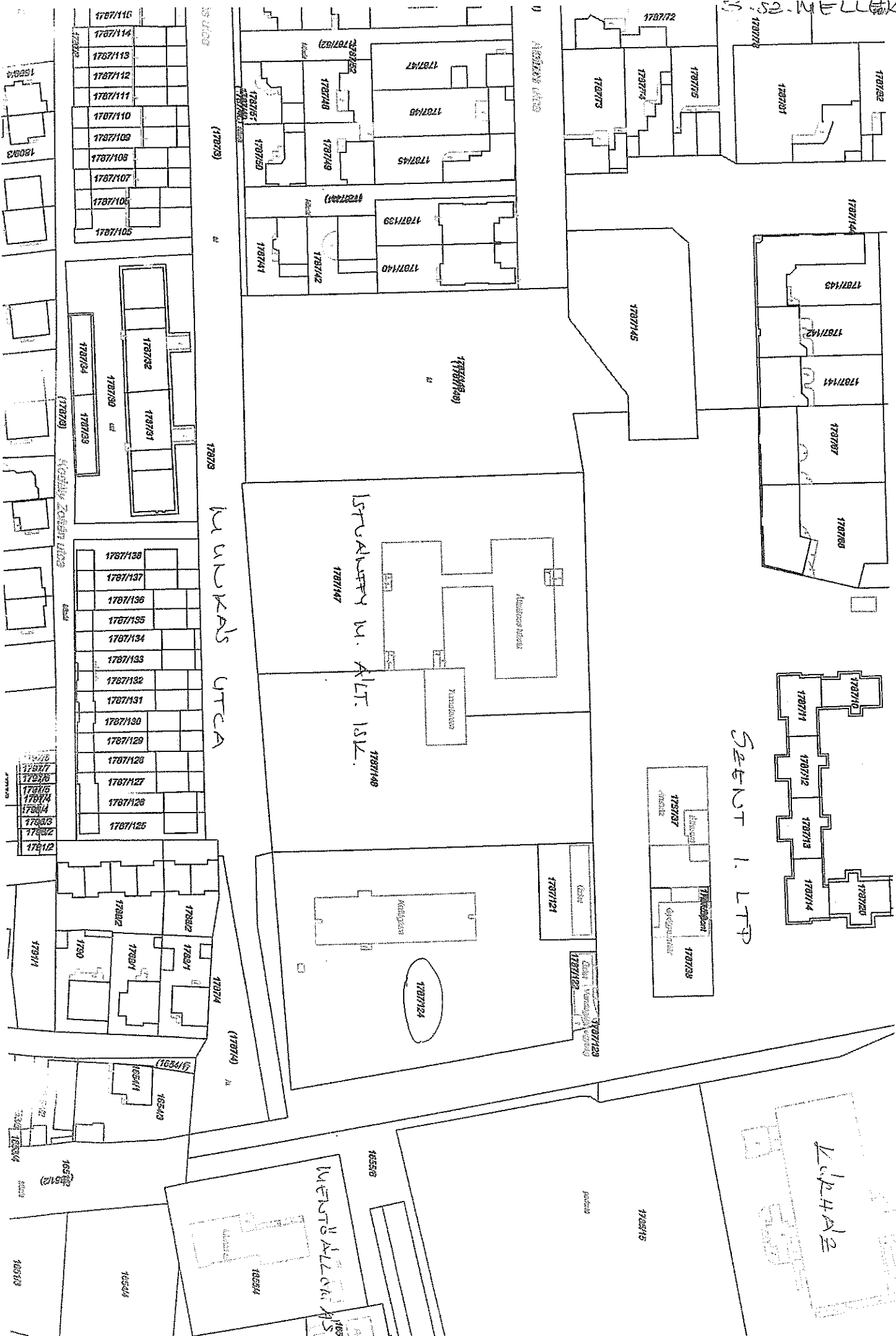
név: E.ON DÉL-DUNÁNTÚLI ÁRAMHÁLÓZATI ZRT. törzsszám: 10732614

cím : 7626 PÉCS Búza tér 8/A

Az E-hiteles tulajdoni lap másolat tartalma a kiadást megelőző napig megegyezik az ingatlan-nyilvántartásban szereplő adatokkal. A szemle másolat a fennálló bejegyzéseket, a teljes másolat valamennyi bejegyzést tartalmazza. Ez az elektronikus dokumentum kinyomtatva nem minősül hiteles bizonyító erejű dokumentumnak. Ez a tulajdoni lap közigazgatási hatósági eljárás céljából került kiadásra. Másra nem használható.

TULAJDONILAP VÉGE

S. S. MELLOR



(178733)

178729

WUNKAS UTCA

(178714)

STUALLY W. ALT. 182.

1787148

SENT I. LTP

WENTZ

WENTZ ALLIANCE