



ELŐTERJESZTÉS

Szigetvár Város Önkormányzat Képviselő-testülete

2025. október 30-i rendes ülésére

Tárgy: Előterjesztés a helyi építési szabályzatról szóló 29/2017. (XII.21.) önkormányzati rendelet módosítására vonatkozó általános eljárás megindításához kapcsolódó újabb kérelmekről

Melléklet: 1. Megkeresések
2. Főépítési feljegyzés

Előterjesztő:	Dr. Vass Péter polgármester	
Az előterjesztést készítette:	Berkecz Balázs főépítész	
Előadó:	Dr. Vass Péter polgármester	
Tárgyalja:	Településrészi önkormányzatok	2025.10.28., 15.30 óra
	Települési Nemzetiségi Önkormányzatok	-
	Gazdasági, Pénzügyi, Városfejlesztési és Turisztikai Bizottság	2025.10.28., 13.45 óra
	Jogi és Ügyrendi Bizottság	-
	Kulturális, Ifjúsági, Civil, Sport, Oktatási és Nemzetközi Kapcsolatok Bizottsága	-
	Szociális, Egészségügyi és Lakásügyi Bizottság	-
Véleményezésre megkapta:	Dr. Vass Péter polgármester	
	Varga Zoltán alpolgármester	
	Dr. Weszner Veronika jegyző	
	Hábián Bálint aljegyző	
Rendelet/határozat elfogadása:	Egyszerű többség	
Törvényességi véleményezésre bemutatva:	Dr. Serbakov Márton Tibor jogi előadó	
Törvényességi észrevétel:	Dr. Weszner Veronika jegyző	Nincs/az alábbi:
		
Előzmény/korábbi döntés:	-	
Terjedelem:	7 oldal	

E L Ő T E R J E S Z T É S
Szigetvár Város Önkormányzat Képviselő-testülete
2025. október 30-i rendes ülésére

Tárgy: Előterjesztés a helyi építési szabályzatról szóló 29/2017. (XII.21.) önkormányzati rendelet módosítására vonatkozó általános eljárás megindításához kapcsolódó újabb kérelmekről

Előterjesztő: Dr. Vass Péter polgármester

Tisztelt Képviselő-testület!

Amint az Önök előtt is ismeretes, Szigetvár Város Önkormányzat Képviselő-testülete a 206/2025. (IX.25.) Kt. határozatában döntött a helyi építési szabályzatról szóló 29/2017. (XII.21.) önkormányzati rendelet (a továbbiakban: HÉSZ) módosítására vonatkozó általános eljárás megindítása ügyében.

A jelen előterjesztés 1. mellékletében szerepel az a két megkeresés, amelyek újabb területre vonatkozóan vetik fel a HÉSZ módosításának szükségességét.

Amennyiben a Tisztelt Képviselő-testület támogatja ezt az amúgy egyazon területre vonatkozó megkeresést, úgy javaslom az Mk-0 jelű övezettel érintett telkekre vonatkozó szabályozás felülvizsgálatával kiegészíteni a 206/2025. (IX.25.) Kt. határozattal megindított általános eljárást.

Tekintettel arra, hogy a beépítésre szánt területek elrendezése változik a HÉSZ felülvizsgálata során, ezért a magyar építészettről szóló 2023. évi C. törvény (a továbbiakban: Méptv.) alábbi előírásait is figyelembe kell venni:

7. § [A természeti rendszerek megőrzésének elve]

(1) A településtervezés, az építészeti örökség méltó hasznosítása és az új építmények elhelyezése során tiszteletben kell tartani a természeti környezetet és annak elért védettségi szintjét. A tervezés során kiemelt figyelmet kell fordítani a tájkarakter megőrzésére, valamint a zöldinfrastruktúra-elemek minőségének és összekapcsoltságának javítására.

(2) Zöldterület övezetből, mezőgazdasági terület övezetből és erdőterület övezetből új beépítésre szánt területet, vagy különleges beépítésre nem szánt területet kijelölni nem lehet, kivéve, ha legalább az új kijelöléssel azonos mértékű és legalább azzal megegyező biológiai aktivitás értékű zöldterület övezet, mezőgazdasági terület övezet vagy erdőterület övezet kerül csereterületként kijelölésre az új beépítésre szánt terület kijelölésével azonos település közigazgatási területén belül. Amennyiben a csereterület zöldterület övezetként kerül megvalósításra, a zöldterületnek alkalmasnak kell lennie az általános településrendezési és építési követelményekről szóló kormányrendeletben meghatározott közkerti vagy közparki funkció ellátására.

(3) Az építészeti-műszaki tervezés és az építési tevékenység során törekedni kell a meglévő növényállomány megtartására, valamint a zöld védjeggyel ellátott termékek alkalmazására.

(4) A jogszabályokban és a hatósági eljárások során a környezetvédelmi, természetvédelmi, területfejlesztési és területrendezési előírások betartásával kell az építésügyi előírásokat meghatározni.

(5) Ha a környezetvédelmi, természetvédelmi, területfejlesztési vagy a területrendezési szabályozás az azonos szintű jogszabályban megállapított építésügyi követelménynél szigorúbb vagy ezzel ellentétes előírást tartalmaz, a környezetvédelmi, természetvédelmi, területfejlesztési vagy a területrendezési követelményt kell figyelembe venni az építési tevékenység folytatása során.

8. § [Új beépítésre szánt területekre vonatkozó követelmények]

(1) A zöldterület övezet nagysága

a) a település közigazgatási területén belül összességében nem csökkenhet, és
b) a településen – ha törvény ennél szigorúbb szabályt nem állapít meg – nem lehet kevesebb a település beépítésre szánt területének 3 százalékánál.

(2) Ha jogszabály új beépítésre szánt terület kijelölését nem tiltja, a településrendezési tervben új beépítésre szánt területet a következő szempontok alapján kell kijelölni:

a) a lakóterület építési övezeteknek és a vegyes terület építési övezeteknek csatlakozniuk kell a meglévő települési területhez,

b) a települések beépítésre szánt területeinek összességét – ott ahol ez fizikailag lehetséges – beépítésre nem szánt területekből álló, a szomszédos települések beépítésre szánt területei között mért legalább 500 méteres zöldgyűrűvel kell körbevenni, amely a települési zöldinfrastruktúra részét képezi és az új kijelölést követően is megmarad a szomszédos településekkel történő összenövés elkerülése érdekében, és

c) ha a tervezett új beépítésre szánt terület 5 km-es környezetében, az adott település közigazgatási területén belül az adott fejlesztés megvalósítására alkalmassá tehető 9. § szerinti barnamezős terület van, akkor új beépítésre szánt terület csak kiemelt közérdek esetében jelölhető ki.

(3) Az új beépítésre szánt területek kijelölése során a következő feltételeknek együttesen meg kell felelni, és ezt az önkormányzatnak külön önkormányzati határozattal – amely a településrendezési terv mellékletét képezi – igazolni kell:

a) a 7. § (2) bekezdésében, valamint az (1) és (2) bekezdésben foglaltak teljesülését,

b) számítással igazolva, hogy a település közigazgatási területének biológiai aktivitás értéke az új beépítésre szánt területkijelöléssel nem csökken,

c) hogy új lakóterület kijelölése esetén a szilárd burkolatú úton való megközelítés biztosított lesz, a közműkapacitás a közműszolgáltató nyilatkozata szerint rendelkezésre áll – vagy ha nem áll rendelkezésre, a közműpótló műtárgyak az ingatlanon belül biztosítottak lesznek –, valamint az óvodai, általános iskolai és egészségügyi alapellátás a településen vagy a kijelölt új lakóterület legfeljebb 5 km-es környezetében a kijelölést követő 3 éven belül biztosított lesz,

d) hogy a település már beépítésre kijelölt területén belül nincs olyan szabad, építési tevékenységgel nem érintett terület vagy barnamezős terület, amely az új beépítést előirányzó rendeltetésnek és használatnak megfelel, és

e) a Magyarország és egyes kiemelt térségeinek területrendezési tervéről szóló 2018. évi CXXXIX. törvény (a továbbiakban: Trtv.) új beépítésre szánt terület kijelölésére vonatkozó követelményeinek teljesülését.

(4) Kiemelt közérdek esetében az (1) bekezdés b) pontjában, a (2) bekezdésben és a (3) bekezdés c) és e) pontjában foglaltak teljesülése alól az országos főépítész országos főépítési véleményében – részletes indokolás mellett – felmentést adhat, amellyel szemben az önkormányzati rendelet elfogadását követően, egyéni jogsérelem esetén az érintett bírósághoz fordulhat vagy a törvényességi felügyeletet gyakorló kormányhivatalnál eljárást kezdeményezhet.”

A településtervek tartalmáról, elkészítésének és elfogadásának rendjéről, valamint egyes településrendezési sajátos jogintézményekről szóló 419/2021. (VII. 15.) Korm. rendelet (a továbbiakban: Kormányrendelet) 59.§ (2) bekezdése szerint a településtervezési kézikönyv készítését és módosítását, valamint a településképi rendelet módosítását az önkormányzat képviselő-testületének

- a) a készítés vagy módosítás tényét,
- b) új beépítésre szánt terület kijelölése esetén a Méptv.-ben foglalt követelményeknek való megfelelést,
- c) amennyiben indokolt, a kiemelt fejlesztési területté nyilvánítást és
- d) a 7. § (7) bekezdése szerinti feljegyzés, a kézikönyv és a településképi rendelet esetében a szakmai összefoglaló elfogadását tartalmazó döntése alapozza meg.

Javaslom, hogy határozatával igazolja Szigetvár Város Önkormányzat Képviselő-testülete azt, hogy a közigazgatási területén a hatályos HÉSZ és annak mellékletét képező szabályozási terv keretein belül érdemben új beépítésre szánt területek nem kerülnek kijelölésre, csak a beépítésre szánt területek fejlesztési igényekkel összhangban történő átstrukturálása történik, nincs olyan szabad vagy barnamezős terület, amely az új beépítés céljára alkalmas lenne, és a tervezett kijelölés összhangban van a Magyarország és egyes kiemelt térségeinek területrendezési tervéről szóló 2018. évi CXXXIX. törvénnyel (MATrT).

A Kormányrendelet 7.§ (7) bekezdése szerint a településtervezési megalapozó vizsgálatának és az alátámasztó javaslatának tartalmát, a település önkormányzati főépítésze vagy a települési önkormányzati főépítész egyetértésével a településtervezés felelős tervezője vagy az önkormányzat által a településtervezéssel megbízott településtervező határozza meg a képviselő-testületnek címzett feljegyzésben.

A Kormányrendelet 7.§ (8) bekezdése szerint a jelen előterjesztés 2. mellékletében szereplő feljegyzést a Képviselő-testületnek jóvá kell hagynia, és az a megalapozó vizsgálat, majd a későbbiekben az alátámasztó javaslat mellékletének részét képezi.

Kérem a Tisztelt Képviselő-testületet, hogy az előterjesztést megtárgyalni és a határozati javaslatot elfogadni szíveskedjék.

Határozati javaslat:

Szigetvár Város Önkormányzat Képviselő-testülete megtárgyalta az „Előterjesztés a helyi építési szabályzatról szóló 29/2017. (XII.21.) önkormányzati rendelet módosítására vonatkozó általános eljárás megindításához kapcsolódó újabb kérelmekről” tárgyú napirendi pontot, és az alábbi határozatot hozta:

1. Szigetvár Város Önkormányzat Képviselő-testülete a 206/2025. (IX.25.) Kt. határozattal megindította, a helyi építési szabályzatról szóló 29/2017. (XII.21.) önkormányzati rendelet általános eljárásban történő felülvizsgálatát az Mk-0 jelű övezettel érintett telkekre vonatkozó szabályozás felülvizsgálatával kiegészíti.
2. Szigetvár Város Önkormányzat Képviselő-testülete a magyar építészettről szóló 2023. évi C. törvény új beépítésre szánt területek kijelölésére vonatkozó előírásaival összhangban igazolja azt, hogy Szigetvár város közigazgatási területén

a helyi építési szabályzatról szóló 29/2017. (XII.21.) önkormányzati rendelet és annak mellékletét képező szabályozási terv keretein belül érdemben új beépítésre szánt területek nem kerülnek kijelölésre, csak a beépítésre szánt területek fejlesztési igényekkel összhangban történő átstrukturálása történik, nincs olyan szabad vagy barnamezős terület, amely az új beépítés céljára alkalmas lenne, és tervezett a kijelölés összhangban van a Magyarország és egyes kiemelt térségeinek területrendezési tervéről szóló 2018. évi CXXXIX. törvénnyel.

3. Szigetvár Város Önkormányzat Képviselő-testülete a településtervek tartalmáról, elkészítésének és elfogadásának rendjéről, valamint egyes településrendezési sajátos jogintézményekről szóló 419/2021. (VII.15.) Korm. rendelet előírásai alapján jóváhagyja Berkecz Balázs önkormányzati főépítész által a helyi építési szabályzatról szóló 29/2017. (XII.21.) önkormányzati rendelet felülvizsgálata vonatkozásában 2025. október 22-én készített főépítész feljegyzést.
4. Szigetvár Város Önkormányzat Képviselő-testülete felhatalmazza a város Polgármesterét arra, hogy az ügyben szükséges további tárgyalásokat és egyeztetéseket folytassa le, a készülő telepítési tanulmánytervek partnerségi egyeztetéséről gondoskodjon, valamint a szükséges tervezői és szakértői árajánlatokat kérje be, és a város főépítésének bevonásával készítse elő a felülvizsgálathoz szükséges további képviselő-testületi döntéseket.

Felelős: Dr. Vass Péter polgármester
Közreműködő: Dr. Weszner Veronika jegyző
Berkecz Balázs főépítész
Határidő: azonnal

Szigetvár, 2025. október 22.


Dr. Vass Péter
polgármester



Törzsök Emil

7900 Szigetvár, Fő u. 3/1.

ÉRKEZETI
2025 OKT 02.

1. melléklet
F. S.
B. K.
12. 10. 2025
2025. 10. 02.

Tárgy: Megkeresés rendezési terv
módosítással kapcsolatban

Melléklet: Rendezési terv térkép kivágat

Kelt.: Szigetvár, 2025. szeptember 30.

Szigetvár Város Önkormányzat

7900 Szigetvár, Zrínyi tér 1.

Tisztelt Polgármester Úr!

Alulírott Törzsök Emil, 7900 Szigetvár, Fő u. 3/1. szám alatti lakos az alábbi kérelemmel fordulok Önhöz és Szigetvár Város Önkormányzatához:

Az ingatlanom Lf-1-be (falusias lakóövezetbe) tartozik. Helyrajzi száma: 2417. Megnevezése: lakóház és udvar 1970m² nagyságú. A szomszédos 2416 helyrajzi számú 1514m² nagyságú ingatlan is a tulajdonomban van, de az Mk-0 (belterületi kertterület) besorolású. A két ingatlanomat szeretném összevonatni egy helyrajzi számra.

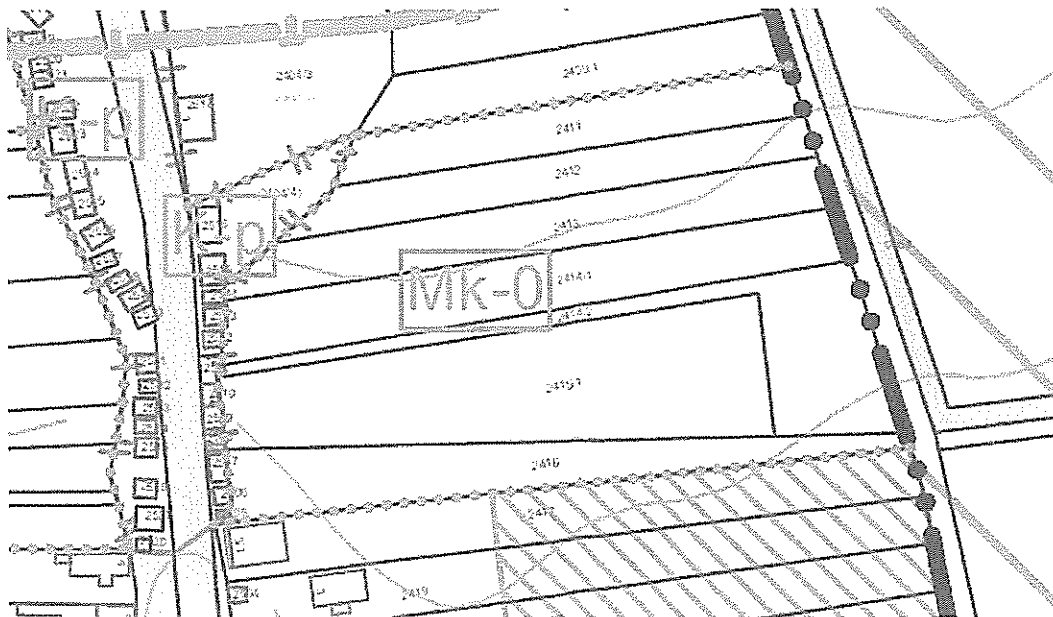
Jelenleg ez nem megoldható, csak az ingatlanok közötti övezet határ módosításával. Az új övezethatár a 2416 hrsz-ú földrészlet északi határára történő változtatásával a telekegyesítés megoldható lenne.

Értesülésem szerint a város rendezési terve módosításra kerül, így azzal a kéréssel fordulok Önhöz, hogy a rendezési terv módosításakor támogassák ezen kérelmemet, hogy lehetőségem legyen a két tulajdonomban álló telek összevonására.

Kérem megkeresésem tárgyát jóváhagyni, valamint a rendezési terv módosításakor kérelmemre figyelemmel lenni szíveskedjen.

Tisztelettel:


Törzsök Emil



Tisztelt Polgármester Úr!

Azzal a kéréssel fordulok Önhöz, hogy a Szigetvár 2411, 2412, 2413, 2414/1, 2414/2, 2415/1 hrsz MK-O jelű kertes övezetbe jelenleg besorolt területeket az általános mezőgazdasági területbe átsorolni szíveskedjen, mivel jelenleg is szántó művelésben vannak.

Szigetvár, 2025.10.21.

Tisztelettel:

KRIZSEHN GYULA HOSOL DÖBŐ J. u. 3. : M/domen Gyula
RÁCZ MÁRIA SZIBEFUNK FŐ u. 16. : Rács Mária
CSANKÓ JÓSEF HOSOL FŐ u. 23. : Csank József
FÜRÖK ZSÓLT SZIBEFUNK KUMPEM u. 1. : Fürök Zsolt

FŐÉPÍTÉSZI FELJEGYZÉS

SZIGETVÁR VÁROS TELEPÜLÉSRENDEZÉSI ESZKÖZEINEK 2025. ÉVI MÓDOSÍTÁSÁHOZ

A településtervek tartalmáról, elkészítésének és elfogadásának rendjéről, valamint egyes településrendezési sajátos jogintézményekről szóló 419/2021. (VII.15.) Korm. rendelet (a továbbiakban: Kormányrendelet) 7.§ (7) bekezdése alapján a megalapozó vizsgálatok és alátámasztó javaslat elkészítésével kapcsolatban, a településrendezési feladat méretére tekintettel, a megalapozó vizsgálat és az alátámasztó javaslat tartalmára vonatkozóan az alábbiak szerint javaslom:

Megalapozó vizsgálatok és az alátámasztó javaslatok összevonva kerülnek kidolgozásra.

A következő fejezeteket szükséges kidolgozni:


- Jóváhagyandó munkarészek
 - Településszerkezeti Terv módosítása
 - Helyi Építési Szabályzat módosítása (szabályozási tervi melléklettel)

- Megalapozó vizsgálat és alátámasztó javaslat:
 - a településtervi előzmények bemutatása,
 - a módosítással kapcsolatos önkormányzati döntések bemutatása,
 - a településszerkezeti terv és HÉSZ módosulásának bemutatása,
 - területrendezési tervekkel való összhang vizsgálata,
 - a biológiai aktivitásérték szinten tartása és az Méptv. 8.§ (3) bekezdése szerinti igazoló számítások az Méptv. 7. § (2) bekezdésében, valamint az (1) és (2) bekezdésben foglaltak teljesülését alátámasztandó.

A fel nem sorolt alfejezeteket nem szükséges elkészíteni. Megalapozó vizsgálatokban és az alátámasztó javaslatban csak olyan mértékben szükséges ábrákat alkalmazni, hogy az alátámasztást elősegítse.

A tartalmi elemek összevonhatók, átcsoportosíthatók.

Szigetvár, 2025. október 22.



Berkecz Balázs
települési főépítész